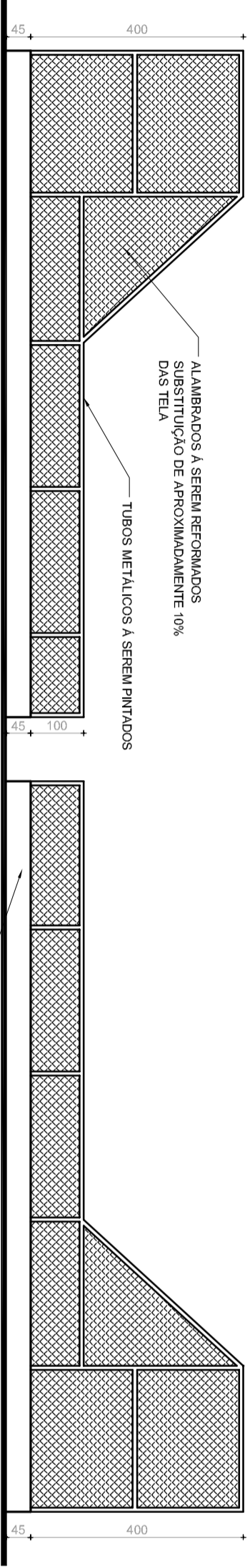
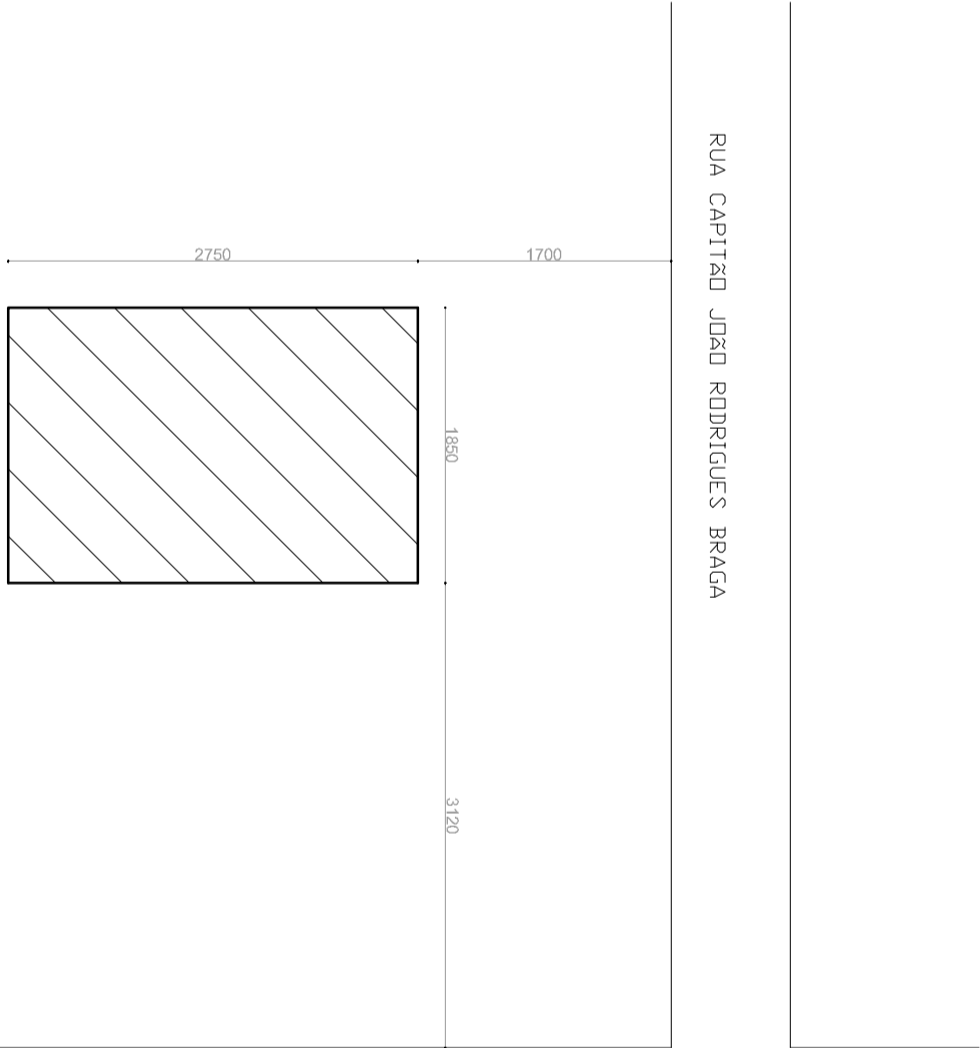


PLANTA BAIXA
ESCALA 1:100

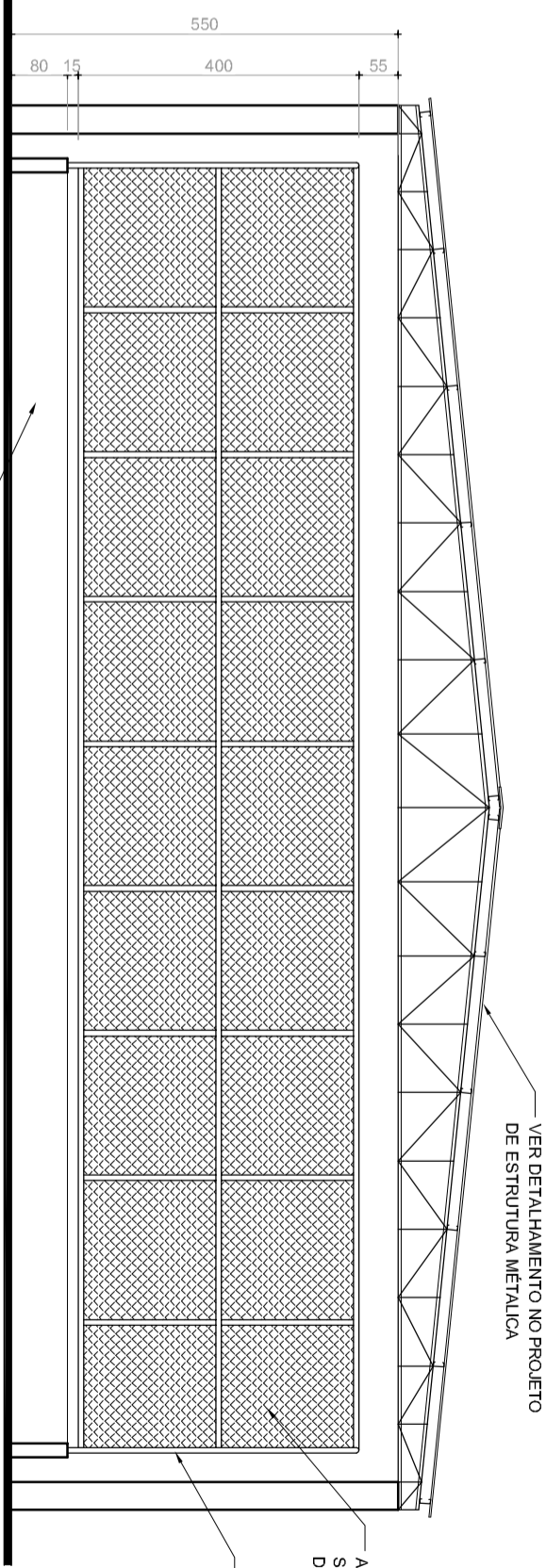


ELEVAÇÃO ESQUEMÁTICA - 02
ESCALA.....1:100



COORDENADAS GEODRÁFICA
18°10'24,40" S
46°08'09,39" O

LOCALIZAÇÃO/SITUAÇÃO
ESCALA 1:500



CORTE A-A
ESCALA 1:100



**PREFEITURA MUNICIPAL DE
PRESIDENTE OLEGÁRIO - MG**

CNPJ: 18.602.060/0001-40
Praça Dr. Castilho, 10 - Centro - Presidente Olegário - MG

PROJETO ARQUITETÔNICO

ENCOMENDADOR:
RUA CAPITÃO JOÃO RODRIGUES BRAGA
POVOADO DE ANDRÉQUÊ - MUNICÍPIO DE
PRESIDENTE OLEGÁRIO - MG

ÁREA COBERTA:
600,00 m²

INSCRIÇÃO CADASTRAL:
-

CONTEÚDO:
PLANTA BAIXA, LOCALIZAÇÃO/
SITUAÇÃO, ELEVAÇÃO E CORTE

DATA:
JAN / 2019

PROJETOARQUITETÔNICO

PROJETOARQUITETÔNICO

PROJETOARQUITETÔNICO

PROJETOARQUITETÔNICO

PROJETOARQUITETÔNICO

PROJETOARQUITETÔNICO

PROJETOARQUITETÔNICO

PROJETOARQUITETÔNICO

PROJETOARQUITETÔNICO